


الأثار

إعداد هيئة الأبحاث الأثرية

# حضارة العصر النحاسي في

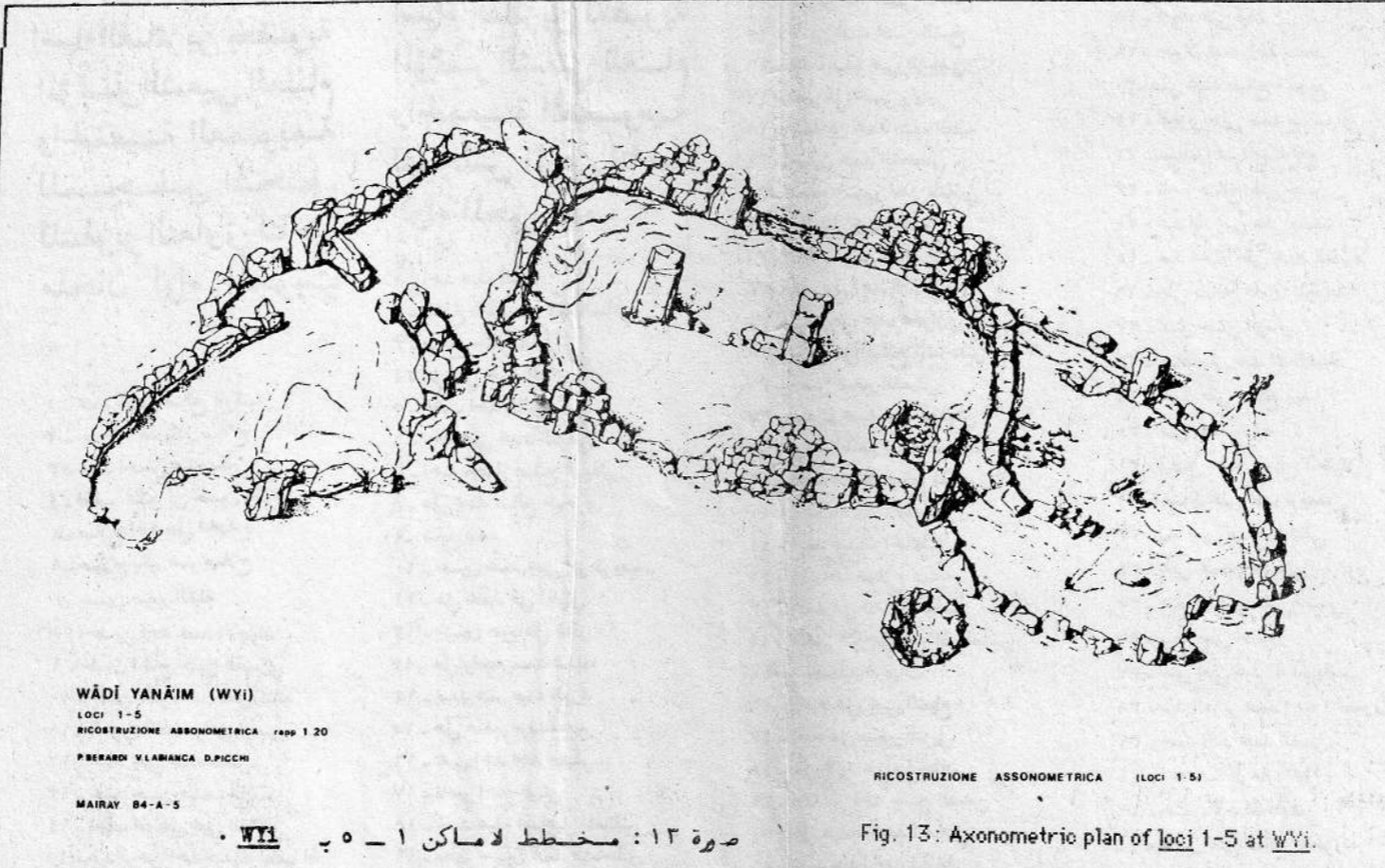
## الجمهورية العربية السورية

### البيضة الأثرية الإيطالية



ويوجد النوع الثاني من المواقع على امتداد الأودية وتفصل بينها مسافات بينية منتظمة وكبيرة الى حد ما وتشرف كما يبدو على مناطق معينة حيث تنتشر مواقع النوع الأول الصغيرة. ومن الواضح أن هذا النظام لم يكن اعتباطيا وربما كان يعكس وظيفة ما لها علاقة بالاستغلال الزراعي في المنطقة. وقد يجوز الاستحراق بعض الشيء عن المطلب الأول والمهام الذي يحكم الاختيار الامثل لمواقع المستوطنات وذلك بهدف تحقيق المطلب الثاني وهو وفرة مواد البناء وسهولة الحصول عليها. ولا يبدو هذا المطلب صعبا في حد ذاته نظرا لطبيعة المنطقة الصخرية، ومع ذلك نرى في اغلب الحالات ان المواقع تشهد موضوعا على منحدرات تبرز فيها عروق (حواجز) صخرية أو كما هو الحال بالنسبة للمعدن القليل من القرى الواقعة على الهضبة الجيرية نراها تشيد على الدرجة المتكونة بواسطة مقدمة طبقة رسابية. ويساعد هذا الاسلوب في توفير الصخور الجرانيتية كما يساعد على أية حال ويستبين لنا المطلب الأول بملاحظة المسافات البينية المنتظمة التي تفصل بين المواقع على طول الأودية. وفي هذا الصدد تجدر الاشارة الى القول ان هذه المستوطنات من الممكن تقسيمها الى نوعين من المواقع وفقا لمساحتها.

الطبيعية في الأودية الرئيسية يتكرر فيها بنفس النمط ولكن بمستوى منخفض في الأودية الجانبية. وتعتبر هذه الملاحظة هامة جدا لأنها تمكننا من ربط الموجودات الأثرية إلى الظواهر الرسابية، وقد استطعنا بالفعل ان نبين على وجه الخصوص ان منشآت عصر ما قبل التاريخ بالموقع (طبقة ٢) كانت تعاصر مستوى التربة الغنية والاكتر انتاجا للأغراض الزراعية، وهي الطبقة الرسابية الرفيعة الناشئة بفعل الرياح والمخضبة باستمرار بواسطة المياه القادمة من جبل العرقوب، والمدعومة بالطبقات الطينية الغير منفذة للماء في المستوى لاسفل (طبقة ٣) بالموقع - العصر الحجري الحديث). أما اختيار مواضع هذه المستوطنات داخل هذه البيضة فيرجع اساسا للأسباب الآتية:



WADI YANAIM (WYI)  
LOCI 1-5  
RICOSTRUZIONE ASSONOMETRICA - 1:20  
PIRELLA GÖTTSCHE LOWE  
MILANO 04-A-5

Fig. 13: Axonometric plan of loci 1-5 at WYI.

١- الحاجة إلى استغلال منطقة زراعية معينة.  
٢- وفرة مواد البناء وسهولة الحصول عليها.  
٣- ملائمة الموقع للأغراض الدفاعية.

١- الحاجة إلى استغلال منطقة زراعية معينة.  
٢- وفرة مواد البناء وسهولة الحصول عليها.  
٣- ملائمة الموقع للأغراض الدفاعية.

١- الحاجة إلى استغلال منطقة زراعية معينة.  
٢- وفرة مواد البناء وسهولة الحصول عليها.  
٣- ملائمة الموقع للأغراض الدفاعية.

١- الحاجة إلى استغلال منطقة زراعية معينة.  
٢- وفرة مواد البناء وسهولة الحصول عليها.  
٣- ملائمة الموقع للأغراض الدفاعية.

١- الحاجة إلى استغلال منطقة زراعية معينة.  
٢- وفرة مواد البناء وسهولة الحصول عليها.  
٣- ملائمة الموقع للأغراض الدفاعية.

١- الحاجة إلى استغلال منطقة زراعية معينة.  
٢- وفرة مواد البناء وسهولة الحصول عليها.  
٣- ملائمة الموقع للأغراض الدفاعية.

في يوم ١٣ ديسمبر عام ١٩٨١ م، بينا كنا نقوم بجولة استكشافية قصيرة لأثار المنطقة الواقعة بين صنعاء وأرب في اطار البحث عن المخلفات الثقافية للمملكة السبئية، عثرنا على بقايا موقع كبير كان يبدو جليا انه يرجع إلى فترة ما قبل التاريخ ولم يكن له مثيل في الأثار المعروفة حتى ذلك الحين في جنوب جزيرة العرب.

كان هذا الموقع مستوطنة سكنية كبيرة تبلغ مساحتها أكثر من هكتار ويقع على مرتفع منبسطة عند سفح جبل العرقوب في حولان الطيال وسمي بالرمز (WYI) نسبة إلى وادي يناعم القريب من الموقع.

وتجدر الاشارة إلى ان البيضة الأثرية الإيطالية التابعة لاسميو (ISMEO) تقوم بتنفيذ برنامج للتعاون الأثري في الجمهورية العربية اليمنية على نفقة ادارة التعاون والتنمية بوزارة الخارجية الإيطالية في اطار الاتفاقية الثقافية الثنائية المبرمة بين الحكومتين اليمنية والإيطالية. وقد قامت البعثة منذ عام اكتشاف موقع (WYI) بحملتين استكشافيتين إلى المنطقة الواقعة شرق الطريق (صنعاء - ذمار) مابين منحنيات المستوى ٢٠٠٠-٢٣٠٠ م فوق مستوى سطح البحر، وتمخصت هذه الأبحاث عن اكتشاف العديد من المواقع المشابهة لموقع (WYI) وعلى ضوء تحقيقات المنشآت والفخار والمصنوعات الحجرية وكذلك التنقيب في بعض المواقع النموذجية تبين لنا صورة واضحة بعض الشيء، وإن لم تكن كاملة بعد، لسد الفراغ الذي يلاحظ دائما بين فترة العصر الحجري الحديث والمستوطنات الكشافة السبئية. وهذه المستوطنات المكتشفة حتى الان في مرتفعات اليمن

وتختلف الموقع اختلافا جوهريا من حيث مخططه أو فن تشييده عن المستوطنات السبئية الأخرى، ومشاغته عبارة عن صفوف متينة من كتل جرانيتية طبيعية وراسخة في الأرض وتتصل هذه المنشآت ببعضها البعض مكونة مناطق دائرية مستقلة تراوح أقطارها بين ٢٠-٣٠ مترا وتبدو مخططها اساسية اما دائرية الشكل أو اهليلجية أو شبه مستطيلة ويتخلل محيطاتها مدخل أو أكثر وتقوم في وسطها كتلة أو كتلتان منفردتان. وتسير المجموعة الضخمة من المصنوعات الحجرية المتعددة التي تم اكتشافها على سطح هذا الموقع بأنتنا امام مستوطن كبير يرجع إلى أواخر العصر الحجري الحديث، بيد أن الذي أدهشنا حقا هو وجود نسبة عالية من الفخار الذي يختلف كل الاختلاف عن الفخار الذي بدأنا بجمعه وتصنيفه في العديد من المواقع السبئية على المرتفعات وكذلك... يختلف عن الكمية

عوامل الدمار والحرق للمواقع الأثرية حيث يقوم السكان بتخريب الجدران القائمة والبناء بها كما يقومون بالحفر العشوائي في اجزاء مختلفة من الموقع بغية الحصول على احجار البناء والتحف. وتتضح في الجهة الشمالي بقايا السور الخارجي لهذا المستوطن تمتد إلى الشرق وقد شيد بأحجر بسيطة، كما تتضح في الجهة الغربية معالم بارزة للوالبطين الخاصتين بالموقع وتبدو بجوارها معالم واضحة لبيان ومنشآت دائرية ربما كانت اسراج حماية ومراقبة، وفي الجهة الجنوبية توجد بوابة ثالثة تبدو مخططها المعيارية واضحة المعالم.

عشر في هذا الموقع على عدة نقوش استخدمت في بناء منازل القرية الحالية وقد تعرض الكثير منها إلى التلف وظمت معالنه وقد جاء في احد النقوش السلمية:

عشر في هذا الموقع على عدة نقوش استخدمت في بناء منازل القرية الحالية وقد تعرض الكثير منها إلى التلف وظمت معالنه وقد جاء في احد النقوش السلمية:

عشر في هذا الموقع على عدة نقوش استخدمت في بناء منازل القرية الحالية وقد تعرض الكثير منها إلى التلف وظمت معالنه وقد جاء في احد النقوش السلمية:

عشر في هذا الموقع على عدة نقوش استخدمت في بناء منازل القرية الحالية وقد تعرض الكثير منها إلى التلف وظمت معالنه وقد جاء في احد النقوش السلمية:

عشر في هذا الموقع على عدة نقوش استخدمت في بناء منازل القرية الحالية وقد تعرض الكثير منها إلى التلف وظمت معالنه وقد جاء في احد النقوش السلمية:

عشر في هذا الموقع على عدة نقوش استخدمت في بناء منازل القرية الحالية وقد تعرض الكثير منها إلى التلف وظمت معالنه وقد جاء في احد النقوش السلمية:

عشر في هذا الموقع على عدة نقوش استخدمت في بناء منازل القرية الحالية وقد تعرض الكثير منها إلى التلف وظمت معالنه وقد جاء في احد النقوش السلمية:

عشر في هذا الموقع على عدة نقوش استخدمت في بناء منازل القرية الحالية وقد تعرض الكثير منها إلى التلف وظمت معالنه وقد جاء في احد النقوش السلمية:

عشر في هذا الموقع على عدة نقوش استخدمت في بناء منازل القرية الحالية وقد تعرض الكثير منها إلى التلف وظمت معالنه وقد جاء في احد النقوش السلمية:

عشر في هذا الموقع على عدة نقوش استخدمت في بناء منازل القرية الحالية وقد تعرض الكثير منها إلى التلف وظمت معالنه وقد جاء في احد النقوش السلمية:

عشر في هذا الموقع على عدة نقوش استخدمت في بناء منازل القرية الحالية وقد تعرض الكثير منها إلى التلف وظمت معالنه وقد جاء في احد النقوش السلمية:



Fig. 17a: Grindstones, mullers, mortars and pestles from WYI.

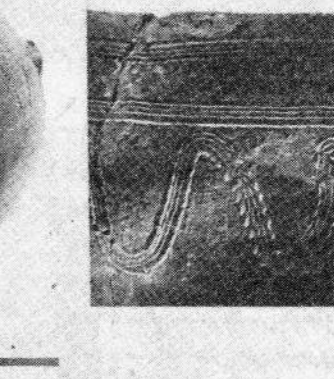


Fig. 17b-c: Deep bowl with impressed decoration from WYI, ٦.١٠.

صورة ١٧ ب-ت: اناء بزيخارف مطبوعة من البيضة

عشر في هذا الموقع على عدة نقوش استخدمت في بناء منازل القرية الحالية وقد تعرض الكثير منها إلى التلف وظمت معالنه وقد جاء في احد النقوش السلمية:

عشر في هذا الموقع على عدة نقوش استخدمت في بناء منازل القرية الحالية وقد تعرض الكثير منها إلى التلف وظمت معالنه وقد جاء في احد النقوش السلمية:

عشر في هذا الموقع على عدة نقوش استخدمت في بناء منازل القرية الحالية وقد تعرض الكثير منها إلى التلف وظمت معالنه وقد جاء في احد النقوش السلمية:

عشر في هذا الموقع على عدة نقوش استخدمت في بناء منازل القرية الحالية وقد تعرض الكثير منها إلى التلف وظمت معالنه وقد جاء في احد النقوش السلمية:

عشر في هذا الموقع على عدة نقوش استخدمت في بناء منازل القرية الحالية وقد تعرض الكثير منها إلى التلف وظمت معالنه وقد جاء في احد النقوش السلمية:

عشر في هذا الموقع على عدة نقوش استخدمت في بناء منازل القرية الحالية وقد تعرض الكثير منها إلى التلف وظمت معالنه وقد جاء في احد النقوش السلمية:

عشر في هذا الموقع على عدة نقوش استخدمت في بناء منازل القرية الحالية وقد تعرض الكثير منها إلى التلف وظمت معالنه وقد جاء في احد النقوش السلمية:

عشر في هذا الموقع على عدة نقوش استخدمت في بناء منازل القرية الحالية وقد تعرض الكثير منها إلى التلف وظمت معالنه وقد جاء في احد النقوش السلمية: